



## Austin Transportation Department

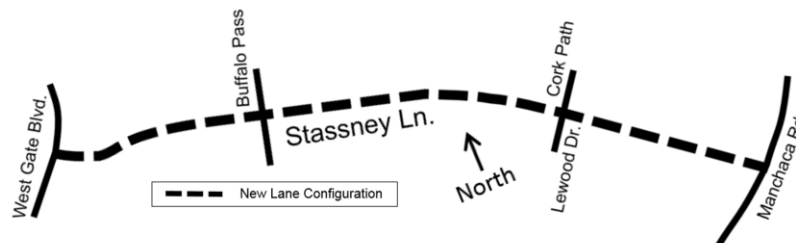
P.O. Box 1088  
Austin, TX 78767

July 19, 2016

To Stakeholder, Property Owner, or Resident:

**Stassney Lane** from West Gate Boulevard to Manchaca Road is scheduled for routine street maintenance (road resurfacing and restriping) within the next three months. By coordinating with this maintenance, the Austin Transportation Department (ATD) has the opportunity to make safety and mobility improvements for all road users with little to no effect on project cost and duration. You are receiving this notification because you live on and/or own property adjacent to Stassney Lane in Austin, Texas or are otherwise registered as a stakeholder in the area.


**Figure 1 – Stassney Lane Project Area**  
**Figura 1 – Área del Proyecto de Stassney Lane**



**Stassney Lane** from West Gate Boulevard to Manchaca Road provides access to residential, commercial and retail locations and is a bicycle route per City Ordinance No. 20141106118 (The Austin Bicycle Plan). The Southeast Combined neighborhood plan calls for a bicycle and pedestrian-friendly transportation network.

In order to address overall safety and mobility, **Stassney Lane** from West Gate Boulevard to Manchaca Road is proposed to be configured from two lanes in each direction to one lane in each direction with buffered bicycle lanes, while maintaining turn lanes at all intersections, as shown in Figure 2. Analysis has shown that this configuration could be installed without negatively impacting motor vehicle operations while at the same time improving everyone's safety by reducing high-risk speeding and overall crashes.

**Figure 2 – Typical Cross Sections for Stassney Lane**  
**Figura 2 – Muestras Representativas Típicas de Stassney Lane**



In order to ensure the most appropriate allocation of street space, ATD is seeking feedback from local residents and other users of this street prior to determining final plans. You can obtain additional information about this project and provide feedback at an open house on **Tuesday, August 2 from 6:00 pm to 7:00 pm at Berkeley United Methodist Church, 2407 Berkeley Ave, Austin, TX 78745**. Feedback based on local experience frequently results in improvements to initial project proposals. If necessary, modifications to this proposal can be made after input received at the open house.

If you cannot attend this open house and have questions or comments, **please contact Alison Mills at 512-974-7166 or [Alison.Mills@austintexas.gov](mailto:Alison.Mills@austintexas.gov)**.

---

julio 19, 2016

Para las Personas Interesadas, Propietarios o Residentes:


**Stassney Lane** desde West Gate Boulevard hasta Manchaca Road tiene programado mantenimiento rutinario de calles (reasfaltado y señalización de piso) dentro de los tres próximos meses. Al coordinar con dicho mantenimiento, el Departamento de Transporte de Austin (ATD por sus siglas en inglés), tiene la oportunidad de llevar a cabo mejoras en movilidad y seguridad para todos los usuarios de las vías con impactos bajos o nulos en cuanto al costo y duración del proyecto. Usted está recibiendo esta notificación porque vive o es propietario de predios adyacentes a Stassney Lane en Austin, Texas o está registrado de como persona interesada por diferentes motivos.

**Stassney Lane** desde West Gate Boulevard hasta Manchaca Road proporciona acceso a predios residenciales, comerciales y tiendas y es ruta de bicicletas, en cumplimiento a la Ordenanza Municipal No. 20141106118 (el Plan de Ciclismo de Austin). El plan de vecindario Sudeste Combinado exige una red de transporte respetuosa con el peatón y las bicicletas.

Con el fin de mejorar la seguridad y movilidad general, se ha propuesto que **Stassney Lane** desde West Gate Boulevard hasta Manchaca Road cambie su configuración, de dos carriles en cada dirección a un carril en cada dirección con carriles de bicicletas protegidos, pero conservando los giros en todas las intersecciones, tal y como se muestra en la Figura 2. Un análisis ha demostrado que esta configuración puede ser instalada sin afectar las operaciones de los vehículos automotores de forma negativa, al tanto que mejora la seguridad de todos, al reducir el exceso de velocidad de alto riesgo y los choques en general.

Con el fin de garantizar la distribución del espacio vial, ATD está solicitando la opinión de los residentes locales y otros usuarios de esta calle, antes de adoptar un plan definitivo. Usted puede obtener más información sobre este proyecto y proporcionar comentarios en una jornada abierta al público **el martes, 2 de agosto, de 6:00 pm a 7:00 pm en Berkeley United Methodist Church, 2407 Berkeley Ave, Austin, TX 78745**. Generalmente, los insumos con base en la experiencia local contribuyen a mejorar las propuestas iniciales de los proyectos. De ser necesario, se pueden hacer modificaciones a esta propuesta con base en los comentarios recibidos durante la jornada abierta al público.

Si usted no puede asistir a esta jornada abierta al público y tiene preguntas o comentarios, **por favor comuníquese con Alison Mills en el teléfono 512-974-7092 o correo [Alison.Mills@austintexas.gov](mailto:Alison.Mills@austintexas.gov)**.



Laura Dierenfield  
Active Transportation Program Manager  
Transportation Department | City of Austin  
(512) 974-7189  
[laura.dierenfield@austintexas.gov](mailto:laura.dierenfield@austintexas.gov)