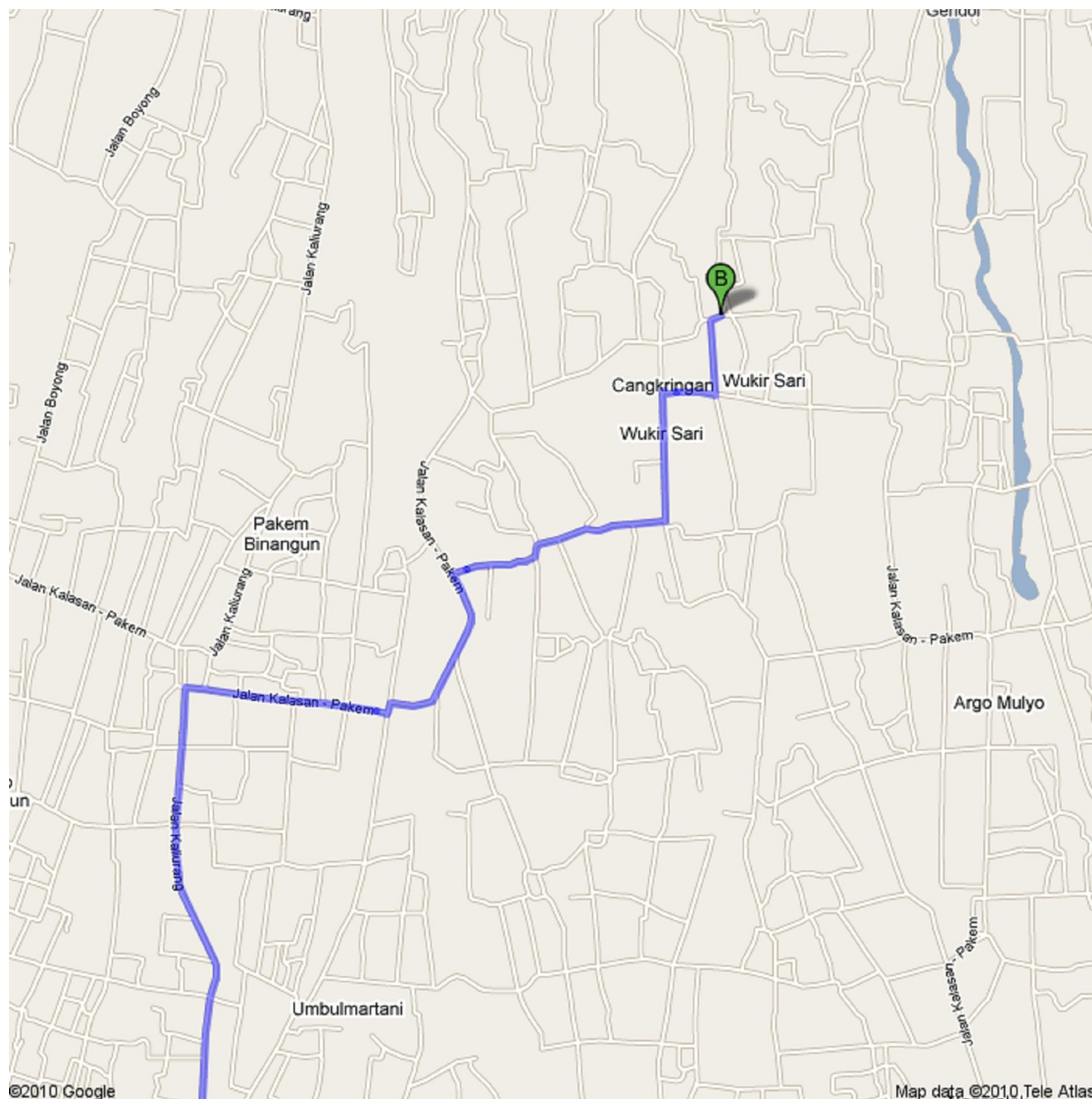


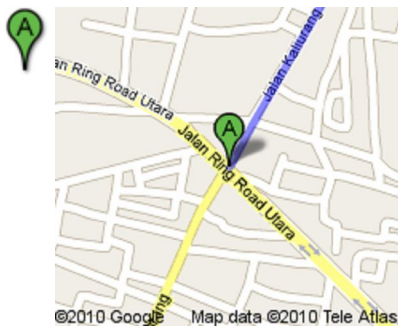


Petunjuk arah ke Jalan tak dikenal

16,3 km – sekitar 26 menit

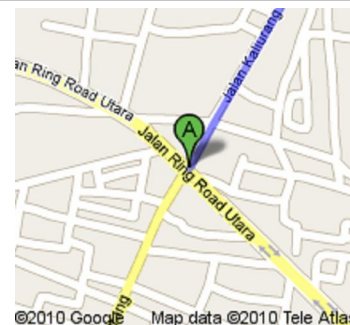
Rute dari perempatan Ring Road - Jalan Kaliurang menuju Pondok Pesantren Al-Qodir (Kyai Masrur), Tanjung Wukirsari, Cangkringan, Sleman, Yogyakarta.





Jalan Kaliurang

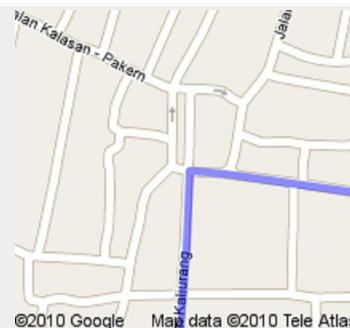
1. Ke arah **timur laut** di **Jalan Kaliurang**
Sekitar 16 menit



berjalan 10,8 km
total 10,8 km

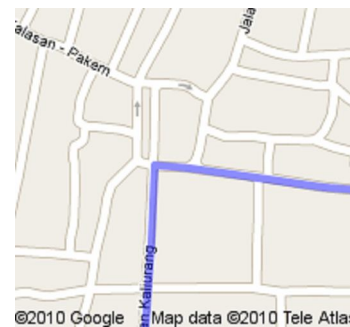


2. Belok kanan di **Jalan Depok - Pakem**



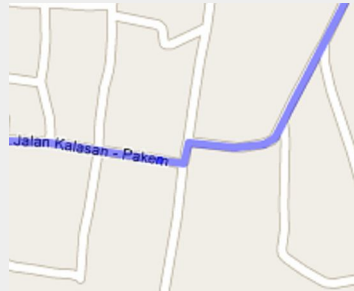
berjalan 100 m
total 11,0 km

3. Terus lurus ke **Jalan Kalasan - Pakem**
Sekitar 2 menit



berjalan 1,1 km
total 12,1 km

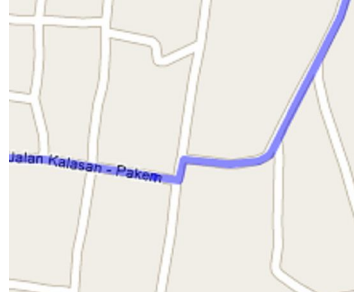
4. Belok kiri untuk tetap di **Jalan Kalasan - Pakem**



berjalan 67 m
total 12,2 km

©2010 Google Map data ©2010 Tele Atlas


5. Ambil ke-1 kanan agar tetap di **Jalan Kalasan - Pakem**
Sekitar 2 menit



berjalan 1,1 km
total 13,3 km

©2010 Google Map data ©2010 Tele Atlas

6. Belok kanan
Sekitar 3 menit



berjalan 1,4 km
total 14,7 km

©2010 Google Map data ©2010 Tele Atlas

7. Belok kiri menuju **Jalan Kalasan - Pakem**
Sekitar 2 menit



berjalan 800 m
total 15,5 km

©2010 Google Map data ©2010 Tele Atlas

8. Ambil ke-1 kanan menuju **Jalan Kalasan - Pakem**



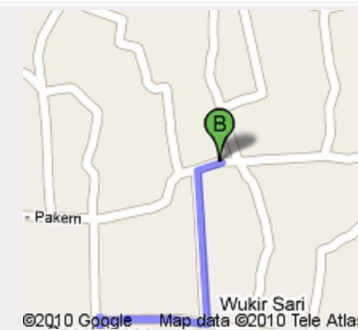
berjalan 350 m
total 15,8 km

9. Ambil ke-1 kiri
Sekitar 1 menit

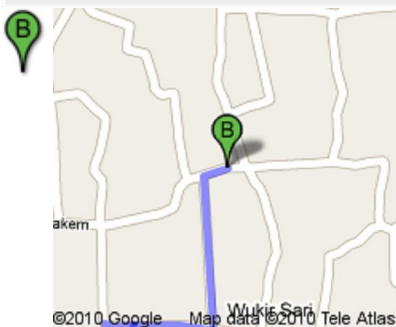


berjalan 450 m
total 16,3 km

10. Belok kanan
Tujuan ada di sebelah kiri.



berjalan 74 m
total 16,3 km



Jalan tak dikenal

Petunjuk arah ini hanya untuk perencanaan saja. Anda mungkin akan mendapati bahwa proyek pembangunan, lalu lintas, cuaca, atau peristiwa lain dapat menyebabkan kondisi jalan berbeda dari hasil peta, dan Anda

harus menyesuaikan rencana rute Anda. Anda harus mematuhi semua tanda atau pemberitahuan mengenai rute Anda.

Data peta ©2010 Tele Atlas